

STANDORTFORMULAR

0 3 0 2 2 0 1 0

Gemeinde Moos

Bereich St. Leonhard i.P. SL

Datum

Wegweiserhalter TV Passeiertal

Standortbeschreibung	
Strasse Rabenstein	
Schild 6 von Pfosten 26-MO-10 übernehmen!	
Schild 1 von Pfosten 26-MO-6 übernehmen!	
Ost	664.383 m
Nord	5.191.580 m UTM WGS 1984
Höhe 1.306 m	

Montage 2008	T V	RABENSTEIN	40'	E5	1	2	E5	MOOS	T V	<input checked="" type="checkbox"/> Neu	
		EUROPÄISCHER FERNWANDERWEG						EUROPÄISCHER FERNWANDERWEG			
Montage 2007	T V	KUMMERSEE RUNDWEG		S	3	4	S	KUMMERSEE RUNDWEG	T V	Montage 2007	
					6	26		EGGERGRUB	2h 40'	T V	Montage 2008
								HOCHWART	4h 40'		

Lageskizze 	Wegweiserausrichtung 	Befestigungselement Montage 2007 <input checked="" type="checkbox"/> Vierkantpfosten <input type="checkbox"/> Rundpfahl <input type="checkbox"/> Mauer
		Montage <input type="checkbox"/> Schilderhalter 0 cm <input type="checkbox"/> Schelle 0 Stück
		Befestigungsschrauben 10 Stück
		Anmerkung
Standortnummer E5-SL-17		
Pfostenlänge 2,50 m		
Messdatei E060408A Nr. 1 06.04.2003		

STANDORTFORMULAR

0 3 0 2 2 0 1 0

Gemeinde Moos

Bereich St. Leonhard i.P. SL

Datum

Wegweiserhalter TV Passeiertal

Standortbeschreibung			
ACHTUNG: neue Pfostennummer - ehemals 26-MO-10, KL 02.02.2010			
Ost	664.397 m	Höhe	1.298 m
Nord	5.191.547 m UTM WGS 1984		

Montage 2007		1	2		Montage 2007
Montage 2008		3	4		Montage 2008

Lageskizze 	Wegweiserausrichtung 	Befestigungselement Montage 2008 <input checked="" type="checkbox"/> Vierkantpfosten <input type="checkbox"/> Rundpfahl <input type="checkbox"/> Mauer
	Standortnummer E5-SL-24	Montage <input type="checkbox"/> Schilderhalter 0 cm <input type="checkbox"/> Schelle 0 Stück
	Pfostenlänge 2,50 m	Befestigungsschrauben 8 Stück
	Messdatei G061407A. Nr. 7 14.06.2007	Anmerkung

STANDORTFORMULAR

0 3 0 2 2 0 1 0


Gemeinde Moos

Bereich St. Leonhard i.P. SL

Datum

Wegweiserhalter TV Passeiertal

Standortbeschreibung			
Abzweigung alte Trasse- neuer Weg			
ACHTUNG: neue Pfostennummer - ehemals 26-MO-4, KL 02.02.2010			
Ost	664.643 m	Höhe	1.196 m
Nord	5.190.642 m UTM WGS 1984		



Lageskizze 	Wegweiserausrichtung 	Befestigungselement Montage 2007 <input checked="" type="checkbox"/> Vierkantpfosten <input type="checkbox"/> Rundpfahl <input type="checkbox"/> Mauer
		Montage <input type="checkbox"/> Schilderhalter 0 cm <input type="checkbox"/> Schelle 0 Stück
		Befestigungsschrauben 4 Stück
		Anmerkung
Standortnummer E5-SL-25		
Pfostenlänge 2,50 m		
Messdatei E060410B Nr. 1 06.04.2003		

STANDORTFORMULAR

0 3 0 2 2 0 1 0

Gemeinde Moos

Bereich St. Leonhard i.P. SL

Datum

Wegweiserhalter TV Passeiertal

Standortbeschreibung	
Abzweigung Unterpriesch	
ACHTUNG: neue Pfostennummer - ehemals 26-MO-3, KL 02.02.2010	
Ost	664.730 m
Höhe	
1.174 m	
Nord	5.190.455 m UTM WGS 1984

Montage 2007	AVS	RABENSTEIN	E5	1	2	E5	MOOS	TV	<input checked="" type="checkbox"/> Neu	
		EUROPÄISCHER FERNWANDERWEG					EUROPÄISCHER FERNWANDERWEG			
				4	43		RABENSTEIN	1h 20'	AVS	Montage 2008
							SEEBERSEE	4h 40'		

Lageskizze 	Wegweiserausrichtung 	Befestigungselement Montage 2007 <input checked="" type="checkbox"/> Vierkantpfosten <input type="checkbox"/> Rundpfahl <input type="checkbox"/> Mauer	
	Standortnummer E5-SL-26	Montage <input type="checkbox"/> Schilderhalter 0 cm <input type="checkbox"/> Schelle 0 Stück	Befestigungsschrauben 6 Stück
	Pfostenlänge 2,50 m	Anmerkung	
	Messdatei E060410B Nr. 2 06.04.2003		

STANDORTFORMULAR

0 3 0 2 2 0 1 0

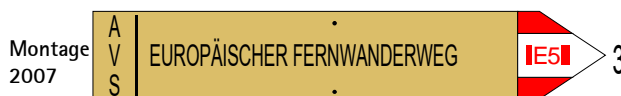
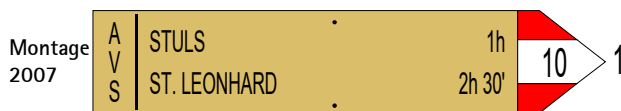
Gemeinde Moos

Bereich St. Leonhard i.P. SL

Datum

Wegweiserhalter AVS Moos

Standortbeschreibung	
Moos - Dorf bei Despar	
ACHTUNG: neue Pfostennummer - ehemals 26-MO-1, KL 02.02.2010	
Ost	665.263 m
Nord	5.188.728 m UTM WGS 1984
Höhe	
1.024 m	



Lageskizze 	Wegweiserausrichtung 	Befestigungselement <input type="checkbox"/> Vierkantspfosten <input type="checkbox"/> Rundpfahl <input checked="" type="checkbox"/> Mauer
	Standortnummer E5-SL-27	Montage <input checked="" type="checkbox"/> Schilderhalter 30 cm <input checked="" type="checkbox"/> Schelle 6 Stück
	Pfostenlänge	Befestigungsschrauben 6 Stück
	Messdatei B051009A Nr. 1 05.10.2002	Anmerkung

STANDORTFORMULAR

0 3 0 2 2 0 1 0

Gemeinde Moos

Bereich Moos MO

Datum

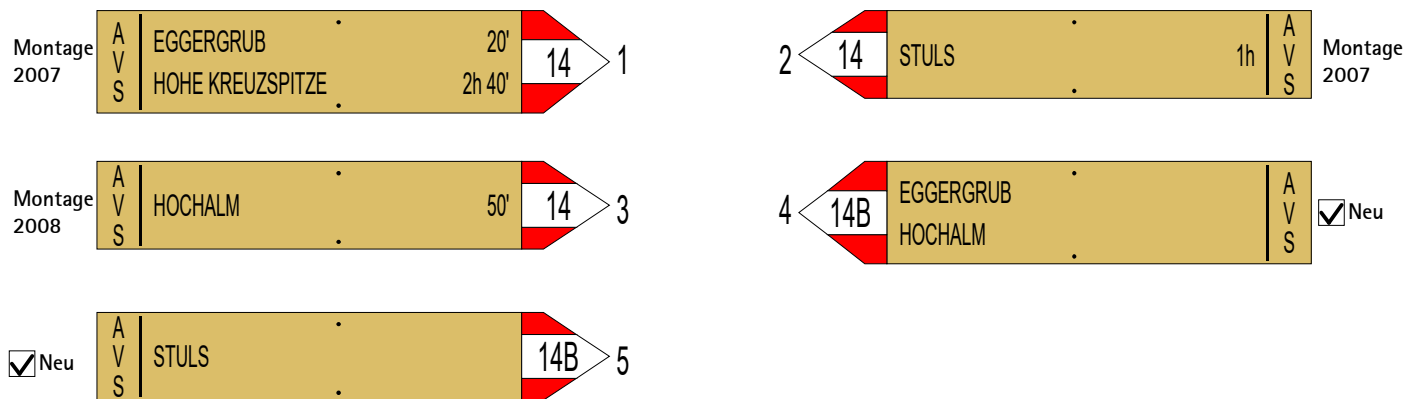
Wegweiserhalter AVS Moos

Standortbeschreibung			
Ost	666.363 m	Höhe	1.858 m
Nord	5.189.573 m	UTM WGS 1984	

Nr. 14: Steig
Nr. 14B: Forststraße (Winter)

Neu

- Hinweistafel
- Informationstafel
- Standorttafel
- Merkmaltafel
- Objekttafel



Lageskizze 	Wegweiserausrichtung 	Befestigungselement Montage 2007 <input checked="" type="checkbox"/> Vierkantpfosten <input type="checkbox"/> Rundpfahl <input type="checkbox"/> Mauer
	Standortnummer 14-MO-6	Befestigungsschrauben 12 Stück
	Pfostenlänge 2,50 m	Anmerkung
	Messdatei F081909A Nr. 2 19.08.2002	

STANDORTFORMULAR

0 3 0 2 2 0 1 0

Gemeinde Moos

Bereich Moos MO

Datum

Wegweiserhalter AVS Moos

Standortbeschreibung Eggergrubalm	
Ost 666.663 m	Höhe 1.944 m
Nord 5.189.782 m UTM WGS 1984	

Montage 2007

A V S	HOCHALM	40'	14	1
	HOHE KREUZSPITZE	2h 20'		

Montage 2007

2	14	STULS	1h 10'	A V S
---	----	-------	--------	-------------

4

14B	STULS	1h 20'	A V S	<input checked="" type="checkbox"/> Neu
-----	-------	--------	-------------	---

Lageskizze 	Wegweiserausrichtung 	Befestigungselement <input type="checkbox"/> Vierkantpfosten <input type="checkbox"/> Rundpfahl <input checked="" type="checkbox"/> Mauer
		Montage <input checked="" type="checkbox"/> Schilderhalter 30 cm <input checked="" type="checkbox"/> Schelle 6 Stück
		Befestigungsschrauben 6 Stück
		Anmerkung Tafeln sind an Mauer befestigt!
Standortnummer 14-MO-7		
Pfostenlänge		
Messdatei F061108A Nr. 6 06.11.2002		

STANDORTFORMULAR

0 3 0 2 2 0 1 0

Gemeinde Moos

Bereich Moos MO

Datum

Wegweiserhalter AVS Moos

Standortbeschreibung			
ACHTUNG: Pfosten verschoben, neue Plakette notwendig. KL 30.11.2009			
Ost	666.682 m	Höhe	1.988 m
Nord	5.190.023 m UTM WGS 1984		

Montage 2007	AVS HOCHALM HOHE KREUZSPITZE	14	1	2	14 EGGERGRUB STULS	AVS	Montage 2007
Montage 2007	AVS HOCHWART	26	3	4	26 TIMMELSJOCHSTRASSE	AVS	1h 40' <input checked="" type="checkbox"/> Neu

Lageskizze 	Wegweiserausrichtung 	Befestigungselement Montage 2007 <input checked="" type="checkbox"/> Vierkantpfosten <input type="checkbox"/> Rundpfahl <input type="checkbox"/> Mauer
		Montage <input type="checkbox"/> Schilderhalter 0 cm <input type="checkbox"/> Schelle 0 Stück
		Befestigungsschrauben 8 Stück
		Anmerkung Tafeln sind auf Baum montiert!
Standortnummer 14-MO-8		
Pfostenlänge 2,50 m		
Messdatei F061108A Nr. 5 06.11.2002		

STANDORTFORMULAR

0 3 0 2 2 0 1 0

Gemeinde Moos

Bereich Moos MO

Datum

Wegweiserhalter AVS Moos

Standortbeschreibung			
Ost	666.717 m	Höhe	1.991 m
Nord	5.189.911 m	UTM WGS 1984	



Lageskizze 	Wegweiserausrichtung 	Befestigungselement <input checked="" type="checkbox"/> Neu <input checked="" type="checkbox"/> Vierkantpfosten <input type="checkbox"/> Rundpfahl <input type="checkbox"/> Mauer
	Standortnummer 14-MO-12	Befestigungsschrauben 4 Stück
	Pfostenlänge 2,50 m	Anmerkung
	Messdatei R060508A. Nr. 16 05.06.2009	

STANDORTFORMULAR

0 3 0 2 2 0 1 0

Gemeinde Moos

Bereich Moos MO

Datum

Wegweiserhalter TV Passeiertal

Standortbeschreibung Strasse Rabenstein - Abzweigung E5 Richtung Moos			
Ost	664.455 m	Höhe	1.315 m
Nord	5.191.513 m	UTM WGS 1984	



Lageskizze 	Wegweiserausrichtung 	Befestigungselement Montage 2007 <input checked="" type="checkbox"/> Vierkantpfosten <input type="checkbox"/> Rundpfahl <input type="checkbox"/> Mauer
		Montage <input type="checkbox"/> Schilderhalter 0 cm <input type="checkbox"/> Schelle 0 Stück
		Befestigungsschrauben 4 Stück
		Anmerkung
Standortnummer 26-MO-6		
Pfostenlänge 2,50 m		
Messdatei D052210A Nr. 6 22.05.2003		

STANDORTFORMULAR

0 3 0 2 2 0 1 0

Gemeinde Moos

Bereich Moos MO

Datum

Wegweiserhalter TV Passeiertal

Standortbeschreibung Abzweigung Rabenstein			
Ost	664.744 m	Höhe	1.450 m
Nord	5.191.429 m	UTM WGS 1984	



Lageskizze 	Wegweiserausrichtung 	Befestigungselement Montage 2007 <input checked="" type="checkbox"/> Vierkantpfosten <input type="checkbox"/> Rundpfahl <input type="checkbox"/> Mauer
	Standortnummer 26-MO-7	Befestigungsschrauben 4 Stück
	Pfostenlänge 2,50 m	Anmerkung
	Messdatei D052210A Nr. 5 22.05.2003	

STANDORTFORMULAR

0 3 0 2 2 0 1 0

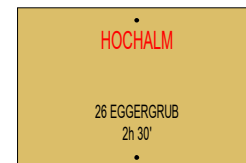
Gemeinde Moos

Bereich Moos MO

Datum


Wegweiserhalter AVS Moos

Standortbeschreibung Abzweigung Forststrasse Stuls			
Ost	664.788 m	Höhe	1.472 m
Nord	5.191.683 m	UTM WGS 1984	



Montage
2008

- Hinweistafel
- Informationstafel
- Standorttafel
- Merkmaltafel
- Objekttafel



Lageskizze 	Wegweiserausrichtung 	Befestigungselement Montage 2007 <input checked="" type="checkbox"/> Vierkantpfosten <input type="checkbox"/> Rundpfahl <input type="checkbox"/> Mauer
		Montage <input type="checkbox"/> Schilderhalter 0 cm <input type="checkbox"/> Schelle 0 Stück
		Befestigungsschrauben 6 Stück
		Anmerkung
Standortnummer 26-MO-8		
Pfostenlänge 2,50 m		
Messdatei F081909A Nr. 3 19.08.2002		

STANDORTFORMULAR

0 3 0 2 2 0 1 0

Gemeinde Moos

Bereich Moos MO

Datum

Wegweiserhalter AVS Moos

Standortbeschreibung			
Ost	666.215 m	Höhe	1.874 m
Nord	5.189.611 m	UTM WGS 1984	

- Neu

A V S	TIMMELSJOCHSTRASSE	26	1
-------------	--------------------	----	---

2	14B	STULS	A V S
---	-----	-------	-------------

 Neu

- Neu

A V S	EGGERGRUB HOCHWART	26	3
-------------	-----------------------	----	---

- Neu

A V S	EGGERGRUB HOCHALM	14B	5
-------------	----------------------	-----	---

Lageskizze 	Wegweiserausrichtung 	Befestigungselement Montage 2007 <input checked="" type="checkbox"/> Vierkantpfosten <input type="checkbox"/> Rundpfahl <input type="checkbox"/> Mauer
	Standortnummer 26-MO-9	Montage <input type="checkbox"/> Schilderhalter 0 cm <input type="checkbox"/> Schelle 0 Stück
	Pfostenlänge 2,50 m	Befestigungsschrauben 8 Stück
	Messdatei F081909A Nr. 1 19.08.2002	Anmerkung

STANDORTFORMULAR

0 3 0 2 2 0 1 0

Gemeinde Moos

Bereich Moos MO

Datum

Wegweiserhalter AVS Moos

Standortbeschreibung			
Ost	665.157 m	Höhe	1.547 m
Nord	5.190.961 m	UTM WGS 1984	



Lageskizze 	Wegweiserausrichtung 	Befestigungselement Montage 2008 <input checked="" type="checkbox"/> Vierkantpfosten <input type="checkbox"/> Rundpfahl <input type="checkbox"/> Mauer
	Standortnummer 26-MO-11	Montage <input type="checkbox"/> Schilderhalter 0 cm <input type="checkbox"/> Schelle 0 Stück
	Pfostenlänge 2,50 m	Befestigungsschrauben 4 Stück
	Messdatei K121112A. Nr. 5 11.12.2007	Anmerkung

STANDORTFORMULAR

0 3 0 2 2 0 1 0

Gemeinde Moos

Bereich Moos MO

Datum

Wegweiserhalter AVS Moos

Standortbeschreibung			
Ost	665.254 m	Höhe	1.582 m
Nord	5.190.974 m	UTM WGS 1984	



Lageskizze 	Wegweiserausrichtung 	Befestigungselement Montage 2008 <input checked="" type="checkbox"/> Vierkantpfosten <input type="checkbox"/> Rundpfahl <input type="checkbox"/> Mauer
		Montage <input type="checkbox"/> Schilderhalter 0 cm <input type="checkbox"/> Schelle 0 Stück
		Befestigungsschrauben 4 Stück
		Anmerkung
Standortnummer 26-MO-12		
Pfostenlänge 2,50 m		
Messdatei K121112A. Nr. 4 11.12.2007		

STANDORTFORMULAR

0 3 0 2 2 0 1 0

Gemeinde Moos

Bereich Moos MO

Datum

Wegweiserhalter AVS Moos

Standortbeschreibung			
Ost	665.410 m	Höhe	1.645 m
Nord	5.191.095 m	UTM WGS 1984	



Lageskizze 	Wegweiserausrichtung 	Befestigungselement Montage 2008 <input checked="" type="checkbox"/> Vierkantpfosten <input type="checkbox"/> Rundpfahl <input type="checkbox"/> Mauer
	Standortnummer 26-MO-13	Befestigungsschrauben 4 Stück
	Pfostenlänge 2,50 m	Anmerkung
	Messdatei K121112A. Nr. 3 11.12.2007	

STANDORTFORMULAR

0 3 0 2 2 0 1 0

Gemeinde Moos

Bereich Moos MO

Datum

Wegweiserhalter AVS Moos

Standortbeschreibung			
Ost	665.746 m	Höhe	1.713 m
Nord	5.191.062 m	UTM WGS 1984	



Lageskizze 	Wegweiserausrichtung 	Befestigungselement Montage 2008 <input checked="" type="checkbox"/> Vierkantpfosten <input type="checkbox"/> Rundpfahl <input type="checkbox"/> Mauer
		Montage <input type="checkbox"/> Schilderhalter 0 cm <input type="checkbox"/> Schelle 0 Stück
		Befestigungsschrauben 4 Stück
		Anmerkung
Standortnummer 26-MO-14		
Pfostenlänge 2,50 m		
Messdatei K121112A. Nr. 2 11.12.2007		

STANDORTFORMULAR

0 3 0 2 2 0 1 0

Gemeinde Moos

Bereich Moos MO

Datum

Wegweiserhalter AVS Moos

Standortbeschreibung			
Ost	666.086 m	Höhe	1.718 m
Nord	5.190.859 m	UTM WGS 1984	



Lageskizze 	Wegweiserausrichtung 	Befestigungselement Montage 2008 <input checked="" type="checkbox"/> Vierkantpfosten <input type="checkbox"/> Rundpfahl <input type="checkbox"/> Mauer
	Standortnummer 26-MO-15	Befestigungsschrauben 4 Stück
	Pfostenlänge 2,50 m	Anmerkung
	Messdatei K121112A. Nr. 1 11.12.2007	
Montage <input type="checkbox"/> Schilderhalter 0 cm <input type="checkbox"/> Schelle 0 Stück		

STANDORTFORMULAR

0 3 0 2 2 0 1 0

Gemeinde Moos

Bereich Moos MO

Datum

Wegweiserhalter AVS Moos

Standortbeschreibung			
Ost	666.284 m	Höhe	
Nord	5.189.688 m	UTM WGS 1984	1.890 m

<input checked="" type="checkbox"/> Neu	<table border="1"> <tr> <td>A</td> <td>HOCHALM</td> <td>50'</td> <td rowspan="2">26</td> <td rowspan="2">1</td> </tr> <tr> <td>V</td> <td>HOCHWART</td> <td>2h 10'</td> </tr> </table>	A	HOCHALM	50'	26	1	V	HOCHWART	2h 10'	<table border="1"> <tr> <td>2</td> <td>26</td> <td>TIMMELSJOCHSTRASSE</td> <td>1h 20'</td> <td>A</td> <td rowspan="2">Neu</td> </tr> <tr> <td></td> <td></td> <td></td> <td></td> <td>V</td> </tr> </table>	2	26	TIMMELSJOCHSTRASSE	1h 20'	A	Neu					V
A	HOCHALM	50'	26	1																	
V	HOCHWART	2h 10'																			
2	26	TIMMELSJOCHSTRASSE	1h 20'	A	Neu																
				V																	
<input checked="" type="checkbox"/> Neu	<table border="1"> <tr> <td>A</td> <td>EGGERGRUB</td> <td>10'</td> <td rowspan="2">14B</td> <td rowspan="2">3</td> </tr> <tr> <td>V</td> <td>HOCHALM</td> <td>50'</td> </tr> </table>	A	EGGERGRUB	10'	14B	3	V	HOCHALM	50'	<table border="1"> <tr> <td>4</td> <td>14B</td> <td>STULS</td> <td>1h 10'</td> <td>A</td> <td rowspan="2">Neu</td> </tr> <tr> <td></td> <td></td> <td></td> <td></td> <td>V</td> </tr> </table>	4	14B	STULS	1h 10'	A	Neu					V
A	EGGERGRUB	10'	14B	3																	
V	HOCHALM	50'																			
4	14B	STULS	1h 10'	A	Neu																
				V																	

Lageskizze 	Wegweiserausrichtung 	Befestigungselement <input checked="" type="checkbox"/> Neu <input checked="" type="checkbox"/> Vierkantpfosten <input type="checkbox"/> Rundpfahl <input type="checkbox"/> Mauer	
	Standortnummer 26-MO-16	Montage <input type="checkbox"/> Schilderhalter 0 cm <input type="checkbox"/> Schelle 0 Stück	Befestigungsschrauben 8 Stück
	Pfostenlänge 2,50 m	Anmerkung	
	Messdatei R060508A. Nr. 19 05.06.2009		

STANDORTFORMULAR

0 3 0 2 2 0 1 0

Gemeinde Moos

Bereich Moos MO

Datum

Wegweiserhalter AVS Moos

Standortbeschreibung			
Ost	666.423 m	Höhe	1.945 m
Nord	5.189.863 m	UTM WGS 1984	



Lageskizze 	Wegweiserausrichtung 	Befestigungselement <input checked="" type="checkbox"/> Neu <input checked="" type="checkbox"/> Vierkantpfosten <input type="checkbox"/> Rundpfahl <input type="checkbox"/> Mauer
	Standortnummer 26-MO-17	Montage <input type="checkbox"/> Schilderhalter 0 cm <input type="checkbox"/> Schelle 0 Stück
	Pfostenlänge 2,50 m	Befestigungsschrauben 4 Stück
	Messdatei R060508A. Nr. 18 05.06.2009	Anmerkung

STANDORTFORMULAR

0 3 0 2 2 0 1 0

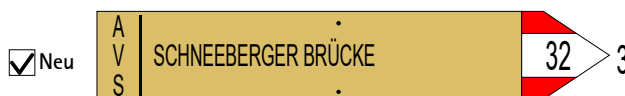
Gemeinde Moos

Bereich Rabenstein RA

Datum

Wegweiserhalter AVS Moos

Standortbeschreibung			
Ost	664.962 m	Höhe	1.710 m
Nord	5.194.313 m	UTM WGS 1984	



Lageskizze 	Wegweiserausrichtung 	Befestigungselement Montage 2007 <input checked="" type="checkbox"/> Vierkantpfosten <input type="checkbox"/> Rundpfahl <input type="checkbox"/> Mauer
		Montage <input type="checkbox"/> Schilderhalter 0 cm <input type="checkbox"/> Schelle 0 Stück
		Befestigungsschrauben 6 Stück
		Anmerkung
Standortnummer 31-RA-3		
Pfostenlänge 2,50 m		
Messdatei F071608A Nr. 3 16.07.2002		

STANDORTFORMULAR

0 3 0 2 2 0 1 0

Gemeinde Moos

Bereich Rabenstein RA

Datum

Wegweiserhalter AVS Moos

Standortbeschreibung			
Ost	664.787 m	Höhe	1.695 m
Nord	5.194.174 m	UTM WGS 1984	



Lageskizze 	Wegweiserausrichtung 	Befestigungselement <input checked="" type="checkbox"/> Neu <input checked="" type="checkbox"/> Vierkantpfosten <input type="checkbox"/> Rundpfahl <input type="checkbox"/> Mauer	
	Standortnummer 31-RA-9	Montage <input type="checkbox"/> Schilderhalter 0 cm <input type="checkbox"/> Schelle 0 Stück	Befestigungsschrauben 4 Stück
	Pfostenlänge 2,50 m	Anmerkung	
	Messdatei R060508A. Nr. 31 05.06.2009		

STANDORTFORMULAR

0 3 0 2 2 0 1 0

Gemeinde Moos

Bereich Rabenstein RA

Datum

Wegweiserhalter AVS Moos

Standortbeschreibung			
.			
Ost	664.799 m	Höhe	
Nord	5.194.120 m	UTM WGS 1984	1.674 m



Lageskizze 	Wegweiserausrichtung 	Befestigungselement <input checked="" type="checkbox"/> Neu <input checked="" type="checkbox"/> Vierkantpfosten <input type="checkbox"/> Rundpfahl <input type="checkbox"/> Mauer
	Standortnummer 31-RA-10	Montage <input type="checkbox"/> Schilderhalter 0 cm <input type="checkbox"/> Schelle 0 Stück
	Pfostenlänge 2,50 m	Befestigungsschrauben 4 Stück
	Messdatei R060508A. Nr. 32 05.06.2009	Anmerkung

STANDORTFORMULAR

0 3 0 2 2 0 1 0

Gemeinde Moos

Bereich Rabenstein RA

Datum

Wegweiserhalter AVS Moos

Standortbeschreibung			
Ost	664.674 m	Höhe	1.670 m
Nord	5.194.048 m	UTM WGS 1984	



Lageskizze 	Wegweiserausrichtung 	Befestigungselement <input checked="" type="checkbox"/> Neu <input checked="" type="checkbox"/> Vierkantpfosten <input type="checkbox"/> Rundpfahl <input type="checkbox"/> Mauer
	Standortnummer 31-RA-11	Montage <input type="checkbox"/> Schilderhalter 0 cm <input type="checkbox"/> Schelle 0 Stück
	Pfostenlänge 2,50 m	Befestigungsschrauben 4 Stück
	Messdatei K121109A. Nr. 1 11.12.2007	Anmerkung

STANDORTFORMULAR

0 3 0 2 2 0 1 0

Gemeinde Moos

Bereich Rabenstein RA

Datum

Wegweiserhalter AVS Moos

Standortbeschreibung			
Ost	664.518 m	Höhe	1.634 m
Nord	5.193.830 m UTM WGS 1984		



Lageskizze 	Wegweiserausrichtung 	Befestigungselement <input checked="" type="checkbox"/> Neu <input checked="" type="checkbox"/> Vierkantpfosten <input type="checkbox"/> Rundpfahl <input type="checkbox"/> Mauer
		Montage <input type="checkbox"/> Schilderhalter 0 cm <input type="checkbox"/> Schelle 0 Stück
		Befestigungsschrauben 4 Stück
		Anmerkung
Standortnummer 31-RA-12		
Pfostenlänge 2,50 m		
Messdatei K121109A. Nr. 2 11.12.2007		

STANDORTFORMULAR

0 3 0 2 2 0 1 0

Gemeinde Moos

Bereich Rabenstein RA

Datum

Wegweiserhalter AVS Moos

Standortbeschreibung			
Ost	663.794 m	Höhe	1.419 m
Nord	5.193.115 m	UTM WGS 1984	



Lageskizze 	Wegweiserausrichtung 	Befestigungselement <input checked="" type="checkbox"/> Neu <input checked="" type="checkbox"/> Vierkantpfosten <input type="checkbox"/> Rundpfahl <input type="checkbox"/> Mauer
	Standortnummer 31-RA-13	Montage <input type="checkbox"/> Schilderhalter 0 cm <input type="checkbox"/> Schelle 0 Stück
	Pfostenlänge 2,50 m	Befestigungsschrauben 4 Stück
	Messdatei R060508A. Nr. 33 05.06.2009	Anmerkung

STANDORTFORMULAR

0 3 0 2 2 0 1 0

Gemeinde Moos

Bereich Rabenstein RA

Datum

Wegweiserhalter AVS Moos

Standortbeschreibung Vor Gasthof Rabenstein	
Ost	663.719 m
Nord	5.193.119 m UTM WGS 1984
Höhe	1.419 m

Montage 2007

A V S	RABENSTEINER ALM	1h 40'	43	1
	SEEBERSEE	3h 20'		

Montage 2007

A V S	MOOS	1h 20'	E5	2
	EUROPÄISCHER FERNWANDERWEG			

Montage 2007

A V S	HOCHFIRST	1h 30'	44	3

Montage 2008

A V S	MOOS	1h 40'	43	4

Montage 2007

A V S	EUROPÄISCHER FERNWANDERWEG		E5	5

Neu

A V S	SCHNEEBERGER BRÜCKE	1h 10'	31	7
	SCHNEEBERGHÜTTE	3h 20'		

Lageskizze 	Wegweiserausrichtung 	Befestigungselement Montage 2007 <input checked="" type="checkbox"/> Vierkantpfosten <input type="checkbox"/> Rundpfahl <input type="checkbox"/> Mauer
		Montage <input type="checkbox"/> Schilderhalter 0 cm <input type="checkbox"/> Schelle 0 Stück
		Befestigungsschrauben 12 Stück
		Anmerkung
Standortnummer 43-RA-1		Pfostenlänge 2,50 m
Messdatei F072409A Nr. 1 24.07.2002		