

# STANDORTFORMULAR

0 3 0 2 2 0 1 0

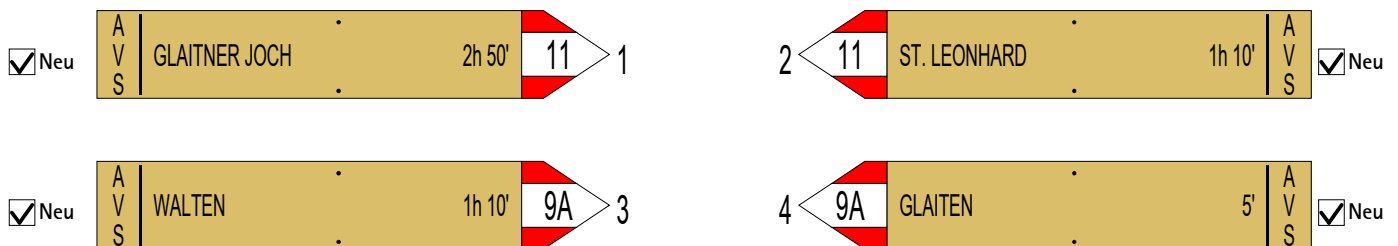
Gemeinde St. Leonhard in Passeier

Bereich St. Leonhard i.P. SL

Datum

Wegweiserhalter AVS St. Leonhard

Standortbeschreibung			
Ost	671.872 m	Höhe	1.309 m
Nord	5.187.877 m	UTM WGS 1984	



<b>Lageskizze</b> 	<b>Wegweiserausrichtung</b> 	<b>Befestigungselement</b> <input checked="" type="checkbox"/> Neu <input checked="" type="checkbox"/> Vierkantpfosten <input type="checkbox"/> Rundpfahl <input type="checkbox"/> Mauer
	<b>Standortnummer</b> 9A-SL-4	<b>Montage</b> <input type="checkbox"/> Schilderhalter    0 cm <input type="checkbox"/> Schelle    0 Stück
	<b>Pfostenlänge</b> 2,50 m	<b>Befestigungsschrauben</b> 8 Stück
	<b>Messdatei</b> R040909A.    Nr. 30    09.04.2009	<b>Anmerkung</b>

# STANDORTFORMULAR

0 3 0 2 2 0 1 0

Gemeinde St. Leonhard in Passeier

Bereich St. Leonhard i.P. SL

Datum

Wegweiserhalter AVS St. Leonhard

Standortbeschreibung			
Ost	672.104 m	Höhe	1.301 m
Nord	5.188.007 m	UTM WGS 1984	



<b>Lageskizze</b> 	<b>Wegweiserausrichtung</b> 	<b>Befestigungselement</b> <input checked="" type="checkbox"/> Neu <input checked="" type="checkbox"/> Vierkantpfosten <input type="checkbox"/> Rundpfahl <input type="checkbox"/> Mauer
	<b>Standortnummer</b> 9A-SL-5	<b>Montage</b> <input type="checkbox"/> Schilderhalter    0 cm <input type="checkbox"/> Schelle    0 Stück
	<b>Pfostenlänge</b> 2,50 m	<b>Befestigungsschrauben</b> 4 Stück
	<b>Messdatei</b> R040909A.    Nr. 32    09.04.2009	<b>Anmerkung</b>

# STANDORTFORMULAR

0 3 0 2 2 0 1 0

Gemeinde St. Leonhard in Passeier

Bereich St. Leonhard i.P. SL

Datum

Wegweiserhalter AVS St. Leonhard

Standortbeschreibung			
Ost	672.124 m	Höhe	1.306 m
Nord	5.188.011 m	UTM WGS 1984	



<b>Lageskizze</b> 	<b>Wegweiserausrichtung</b> 	<b>Befestigungselement</b> <input checked="" type="checkbox"/> Neu <input checked="" type="checkbox"/> Vierkantpfosten <input type="checkbox"/> Rundpfahl <input type="checkbox"/> Mauer	
	<b>Standortnummer</b> 9A-SL-6	<b>Montage</b> <input type="checkbox"/> Schilderhalter    0 cm <input type="checkbox"/> Schelle    0 Stück	<b>Befestigungsschrauben</b> 4 Stück
	<b>Pfostenlänge</b> 2,50 m	<b>Anmerkung</b>	
	<b>Messdatei</b> R040909A.    Nr. 31    09.04.2009		

# STANDORTFORMULAR

0 3 0 2 2 0 1 0

Gemeinde St. Leonhard in Passeier

Bereich St. Leonhard i.P. SL

Datum

Wegweiserhalter AVS St. Leonhard

Standortbeschreibung			
Ost	672.953 m	Höhe	1.249 m
Nord	5.188.230 m	UTM WGS 1984	

Neu
 

A	GLAITEN	.	30°	9A	1
V					
S					

2	9A	WALTEN	.	40°	A		V	S		

 Neu

Neu
 

A	[BUS]	.	10°	9A	3
V					
S					

<b>Lageskizze</b> 	<b>Wegweiserausrichtung</b> 	<b>Befestigungselement</b> <input checked="" type="checkbox"/> Neu <input checked="" type="checkbox"/> Vierkantpfosten <input type="checkbox"/> Rundpfahl <input type="checkbox"/> Mauer	
	<b>Standortnummer</b> 9A-SL-7	<b>Montage</b> <input type="checkbox"/> Schilderhalter    0 cm <input type="checkbox"/> Schelle    0 Stück	<b>Befestigungsschrauben</b> 6 Stück
	<b>Pfostenlänge</b> 2,50 m	<b>Anmerkung</b>	
	<b>Messdatei</b> R040909A.    Nr. 33    09.04.2009		

# STANDORTFORMULAR

0 3 0 2 2 0 1 0

Gemeinde St. Leonhard in Passeier

Bereich St. Leonhard i.P. SL

Datum

Wegweiserhalter AVS St. Leonhard

Standortbeschreibung			
Ost	673.213 m	Höhe	1.209 m
Nord	5.188.349 m	UTM WGS 1984	

<input checked="" type="checkbox"/> Neu	<table border="1"> <tr> <td>A</td> <td rowspan="3">ST. LEONHARD</td> <td rowspan="3">1h 10'</td> <td rowspan="3">17</td> <td rowspan="3">1</td> </tr> <tr> <td>V</td> </tr> <tr> <td>S</td> </tr> </table>	A	ST. LEONHARD	1h 10'	17	1	V	S	<table border="1"> <tr> <td>2</td> <td rowspan="3">9A</td> <td rowspan="3">GLAITEN</td> <td rowspan="3">40'</td> <td rowspan="3">A</td> </tr> <tr> <td>V</td> </tr> <tr> <td>S</td> </tr> </table>	2	9A	GLAITEN	40'	A	V	S	<input checked="" type="checkbox"/> Neu
A	ST. LEONHARD	1h 10'					17	1									
V																	
S																	
2	9A	GLAITEN	40'	A													
V																	
S																	
<input checked="" type="checkbox"/> Neu	<table border="1"> <tr> <td>A</td> <td rowspan="3">WALTEN</td> <td rowspan="3">30'</td> <td rowspan="3">17</td> <td rowspan="3">3</td> </tr> <tr> <td>V</td> </tr> <tr> <td>S</td> </tr> </table>	A	WALTEN	30'	17	3	V	S	<table border="1"> <tr> <td>A</td> <td rowspan="3">JAUFENSPITZ</td> <td rowspan="3">4h 30'</td> <td rowspan="3">17</td> <td rowspan="3">3</td> </tr> <tr> <td>V</td> </tr> <tr> <td>S</td> </tr> </table>	A	JAUFENSPITZ	4h 30'	17	3	V	S	
A	WALTEN	30'					17	3									
V																	
S																	
A	JAUFENSPITZ	4h 30'	17	3													
V																	
S																	

<b>Lageskizze</b> 	<b>Wegweiserausrichtung</b> 	<b>Befestigungselement</b> <input checked="" type="checkbox"/> Neu <input checked="" type="checkbox"/> Vierkantspfosten <input type="checkbox"/> Rundpfahl <input type="checkbox"/> Mauer	
	<b>Standortnummer</b> 9A-SL-8	<b>Montage</b> <input type="checkbox"/> Schilderhalter    0 cm <input type="checkbox"/> Schelle    0 Stück	<b>Befestigungsschrauben</b> 6 Stück
	<b>Pfostenlänge</b> 2,50 m	<b>Anmerkung</b>	
	<b>Messdatei</b> R040909A.    Nr. 34    09.04.2009		

# STANDORTFORMULAR

0 3 0 2 2 0 1 0

Gemeinde St. Leonhard in Passeier

Bereich St. Leonhard i.P. SL

Datum

Wegweiserhalter AVS St. Leonhard

<b>Standortbeschreibung</b> Kiosk Glaiten	
Ost	671.366 m
Nord	5.187.743 m UTM WGS 1984
Höhe 1.072 m	

Montage 2007	A V S	GLAITNER JOCH	3h 30'	11	1	2	9	STULS	1h 30'	T V	<input checked="" type="checkbox"/> Neu
	A V S	ST. LEONHARD	40'	11	3						

<b>Lageskizze</b> 	<b>Wegweiserausrichtung</b> 	<b>Befestigungselement</b> Montage 2007 <input checked="" type="checkbox"/> Vierkantpfosten <input type="checkbox"/> Rundpfahl <input type="checkbox"/> Mauer
		<b>Montage</b> <input type="checkbox"/> Schilderhalter 0 cm <input type="checkbox"/> Schelle 0 Stück
		<b>Befestigungsschrauben</b> 6 Stück
		<b>Anmerkung</b>
<b>Standortnummer</b> 11-SL-9		<b>Pfostenlänge</b> 2,50 m
<b>Messdatei</b> F043007A Nr. 15 30.04.2002		

# STANDORTFORMULAR

0 3 0 2 2 0 1 0

Gemeinde St. Leonhard in Passeier

Bereich St. Leonhard i.P. SL

Datum

Wegweiserhalter AVS St. Leonhard

<b>Standortbeschreibung</b>	
Glaiten	
Ost	671.627 m
Nord	5.187.966 m UTM WGS 1984
Höhe 1.276 m	

Montage 2007	<table border="1" style="background-color: #f0e68c;"> <tr> <td style="text-align: center;">A V S</td> <td style="text-align: center;">GLAITNER JOCH</td> <td style="text-align: center;">3h</td> <td style="text-align: center;">11</td> <td style="text-align: center;">1</td> </tr> </table>	A V S	GLAITNER JOCH	3h	11	1	<table border="1" style="background-color: #f0e68c;"> <tr> <td style="text-align: center;">2</td> <td style="text-align: center;">11</td> <td style="text-align: center;">ST. LEONHARD</td> <td style="text-align: center;">1h</td> <td style="text-align: center;">A V S</td> </tr> </table>	2	11	ST. LEONHARD	1h	A V S	Montage 2007
A V S	GLAITNER JOCH	3h	11	1									
2	11	ST. LEONHARD	1h	A V S									
<input checked="" type="checkbox"/> Neu	<table border="1" style="background-color: #f0e68c;"> <tr> <td style="text-align: center;">A V S</td> <td style="text-align: center;">WALTEN</td> <td style="text-align: center;">1h 20'</td> <td style="text-align: center;">9A</td> <td style="text-align: center;">3</td> </tr> </table>	A V S	WALTEN	1h 20'	9A	3	<table border="1" style="background-color: #f0e68c;"> <tr> <td style="text-align: center;">4</td> <td style="text-align: center;">9A</td> <td style="text-align: center;">STULS</td> <td style="text-align: center;">1h 40'</td> <td style="text-align: center;">A V S</td> </tr> </table>	4	9A	STULS	1h 40'	A V S	<input checked="" type="checkbox"/> Neu
A V S	WALTEN	1h 20'	9A	3									
4	9A	STULS	1h 40'	A V S									

<b>Lageskizze</b> 	<b>Wegweiserausrichtung</b> 	<b>Befestigungselement</b> Montage 2007 <input checked="" type="checkbox"/> Vierkantpfosten <input type="checkbox"/> Rundpfahl <input type="checkbox"/> Mauer
	<b>Standortnummer</b> 11-SL-13	<b>Montage</b> <input type="checkbox"/> Schilderhalter 0 cm <input type="checkbox"/> Schelle 0 Stück
	<b>Pfostenlänge</b> 2,50 m	<b>Befestigungsschrauben</b> 8 Stück
	<b>Messdatei</b> F043007A Nr. 10 30.04.2002	<b>Anmerkung</b>

# STANDORTFORMULAR

0 3 0 2 2 0 1 0

Gemeinde St. Leonhard in Passeier

Bereich St. Leonhard i.P. SL

Datum

Wegweiserhalter AVS St. Leonhard

<b>Standortbeschreibung</b>			
Abzweigung von Strasse beim Umsetzer			
Ost	671.744 m	Höhe	1.288 m
Nord	5.187.844 m	UTM WGS 1984	

Montage 2007

A	ST. LEONHARD	.	1h 10'	11	1
V					
S					

2	11	GLAITNER JOCH	.	2h 50'	A
Montage 2007	V				

Neu

A	STULS	.	1h 40'	9A	3
V					
S					

4	11A	WALTEN	.	1h	A
Montage 2007	V				

6	9A	WALTEN	.	1h 10'	A
<input checked="" type="checkbox"/> Neu	V				

<b>Lageskizze</b> 	<b>Wegweiserausrichtung</b> 	<b>Befestigungselement</b> Montage 2007 <input checked="" type="checkbox"/> Vierkantpfosten <input type="checkbox"/> Rundpfahl <input type="checkbox"/> Mauer
		<b>Montage</b> <input type="checkbox"/> Schilderhalter 0 cm <input type="checkbox"/> Schelle 0 Stück
		<b>Befestigungsschrauben</b> 10 Stück
		<b>Anmerkung</b>
<b>Standortnummer</b> 11-SL-14		
<b>Pfostenlänge</b> 2,50 m		
<b>Messdatei</b> E060613A Nr. 2 06.06.2003		

# STANDORTFORMULAR

0 3 0 2 2 0 1 0

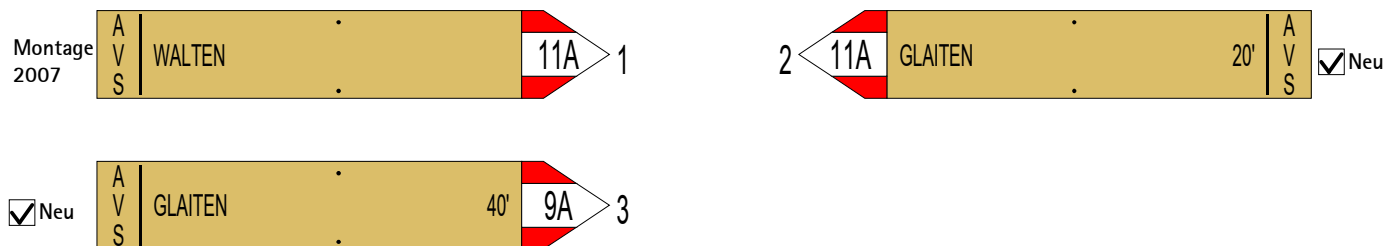
Gemeinde St. Leonhard in Passeier

Bereich St. Leonhard i.P. SL

Datum

Wegweiserhalter AVS St. Leonhard

Standortbeschreibung			
Ost	672.777 m	Höhe	1.175 m
Nord	5.188.088 m	UTM WGS 1984	



<b>Lageskizze</b> 	<b>Wegweiserausrichtung</b> 	<b>Befestigungselement</b> Montage 2007 <input checked="" type="checkbox"/> Vierkantpfosten <input type="checkbox"/> Rundpfahl <input type="checkbox"/> Mauer
	<b>Standortnummer</b> 11A-SL-1	<b>Befestigungsschrauben</b> 6 Stück
	<b>Pfostenlänge</b> 2,50 m	<b>Anmerkung</b>
	<b>Messdatei</b> J091406A Nr. 2 14.09.2002	

# STANDORTFORMULAR

0 3 0 2 2 0 1 0

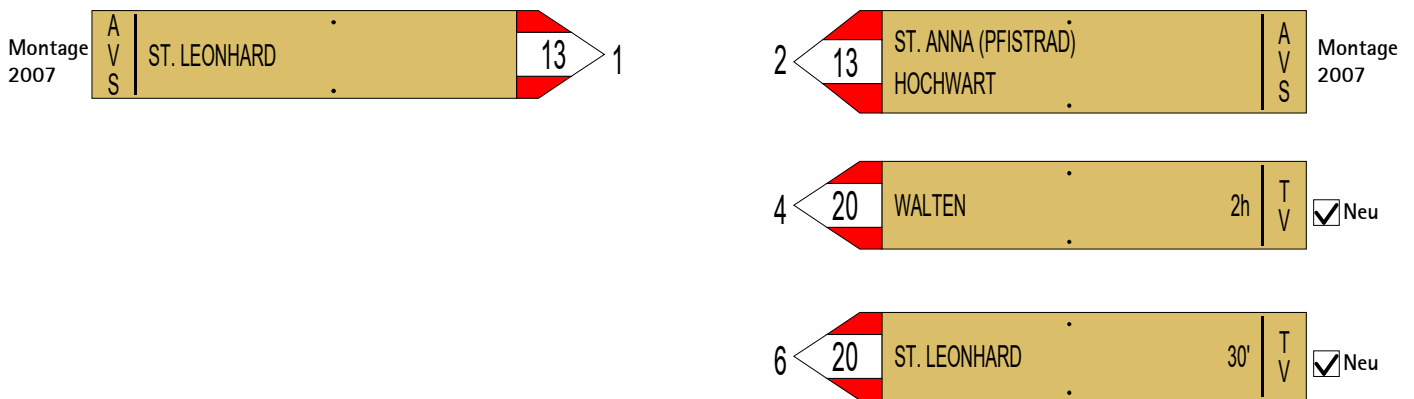
Gemeinde St. Leonhard in Passeier

Bereich St. Leonhard i.P. SL

Datum

Wegweiserhalter AVS St. Leonhard

<b>Standortbeschreibung</b>			
Ost	672.032 m	Höhe	909 m
Nord	5.186.476 m	UTM WGS 1984	



<b>Lageskizze</b> 	<b>Wegweiserausrichtung</b> 	<b>Befestigungselement</b> Montage 2007 <input checked="" type="checkbox"/> Vierkantpfosten <input type="checkbox"/> Rundpfahl <input type="checkbox"/> Mauer
		<b>Montage</b> <input type="checkbox"/> Schilderhalter 0 cm <input type="checkbox"/> Schelle 0 Stück
		<b>Befestigungsschrauben</b> 8 Stück
		<b>Anmerkung</b>
<b>Standortnummer</b> 13-SL-5		
<b>Pfostenlänge</b> 2,50 m		
<b>Messdatei</b> F042609A Nr. 13 26.04.2002		

# STANDORTFORMULAR

0 3 0 2 2 0 1 0

Gemeinde Moos

Bereich Moos MO

Datum

Wegweiserhalter AVS St. Leonhard

<b>Standortbeschreibung</b> Oberhalb Raffein			
Ost	669.139 m	Höhe	1.617 m
Nord	5.189.226 m	UTM WGS 1984	



Montage  
2007

- Hinweistafel
- Informationstafel
- Standorttafel
- Merkmaltafel
- Objekttafel



<b>Lageskizze</b> 	<b>Wegweiserausrichtung</b> 	<b>Befestigungselement</b> Montage 2007 <input checked="" type="checkbox"/> Vierkantpfosten <input type="checkbox"/> Rundpfahl <input type="checkbox"/> Mauer
	<b>Standortnummer</b> 16-MO-11	<b>Befestigungsschrauben</b> 8 Stück
	<b>Pfostenlänge</b> 2,50 m	<b>Anmerkung</b>
	<b>Messdatei</b> F061208A Nr. 5 06.12.2002	

# STANDORTFORMULAR

0 3 0 2 2 0 1 0

Gemeinde St. Leonhard in Passeier Bereich Moos MO

Datum

Wegweiserhalter TV Passeiertal

<b>Standortbeschreibung</b> Obergufler Hof			
Ost	669.183 m	Höhe	1.391 m
Nord	5.188.614 m	UTM WGS 1984	



<b>Lageskizze</b> 	<b>Wegweiserausrichtung</b> 	<b>Befestigungselement</b> Montage 2007 <input checked="" type="checkbox"/> Vierkantpfosten <input type="checkbox"/> Rundpfahl <input type="checkbox"/> Mauer	
		<b>Montage</b> <input type="checkbox"/> Schilderhalter 0 cm <input type="checkbox"/> Schelle 0 Stück	
		<b>Standortnummer</b> 16A-MO-4	<b>Befestigungsschrauben</b> 4 Stück
		<b>Pfostenlänge</b> 2,50 m	<b>Anmerkung</b>
<b>Messdatei</b> F061208A Nr. 1 06.12.2002			

# STANDORTFORMULAR

0 3 0 2 2 0 1 0

Gemeinde St. Leonhard in Passeier Bereich Moos MO

Datum

Wegweiserhalter TV Passeiertal

## Standortbeschreibung

Pfosten durch Löschung des Weges über den Hiaser Kasers noch notwendig? kl 01.12.2009

Ost	669.360 m	Höhe	1.633 m
Nord	5.189.250 m	UTM WGS 1984	



<b>Lageskizze</b> 	<b>Wegweiserausrichtung</b> 	<b>Befestigungselement</b> Montage 2007 <input checked="" type="checkbox"/> Vierkantpfosten <input type="checkbox"/> Rundpfahl <input type="checkbox"/> Mauer
	<b>Standortnummer</b> 16A-MO-5	<b>Befestigungsschrauben</b> 4 Stück
	<b>Pfostenlänge</b> 2,50 m	<b>Anmerkung</b>
	<b>Messdatei</b> F061208A Nr. 4 06.12.2002	

# STANDORTFORMULAR

0 3 0 2 2 0 1 0

Gemeinde St. Leonhard in Passeier

Bereich Moos MO

Datum

Wegweiserhalter AVS St. Leonhard

<b>Standortbeschreibung</b> Schlattacher Joch			
Ost	670.854 m	Höhe	2.268 m
Nord	5.190.343 m	UTM WGS 1984	



Neu

- Hinweistafel
- Informationstafel
- Standorttafel
- Merkmaltafel
- Objekttafel

Montage 2007	A V S	STERNKASER	40'	16	1	2	15	HOCHALM	1h 10'	A V S	Montage 2007
		STULS	2h					PASSEIRER HÖHENWEG			
Montage 2007	A V S	GLAITNER HOCHJOCH	20'	12	3	4	12	ÜBELSEE	20'	A V S	Montage 2007
		ENZIANHÜTTE	1h 50'					HOHE KREUZSPITZE	1h 50'		
						6	10	INNERE WUMBLSALM	40'	A V S	Montage 2009
								BICHL	2h 10'		

<b>Lageskizze</b> 	<b>Wegweiserausrichtung</b> 	<b>Befestigungselement</b> Montage 2007 <input checked="" type="checkbox"/> Vierkantpfosten <input type="checkbox"/> Rundpfahl <input type="checkbox"/> Mauer
		<b>Montage</b> <input type="checkbox"/> Schilderhalter 0 cm <input type="checkbox"/> Schelle 0 Stück
		<b>Befestigungsschrauben</b> 14 Stück
		<b>Anmerkung</b>
<b>Standortnummer</b> 16A-MO-7		
<b>Pfostenlänge</b> 2,50 m		
<b>Messdatei</b> F061208A Nr. 2 06.12.2002		

# STANDORTFORMULAR

0 3 0 2 2 0 1 0

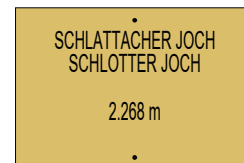
Gemeinde St. Leonhard in Passeier

Bereich Moos MO

Datum

Wegweiserhalter AVS St. Leonhard

<b>Standortbeschreibung</b> Schlattacher Joch			
Ost	670.854 m	Höhe	2.268 m
Nord	5.190.343 m	UTM WGS 1984	



Montage  
2009

- Hinweistafel
- Informationstafel
- Standorttafel
- Merkmaltafel
- Objekttafel

<b>Lageskizze</b> 	<b>Wegweiserausrichtung</b> 	<b>Befestigungselement</b> Montage 2007 <input checked="" type="checkbox"/> Vierkantpfosten <input type="checkbox"/> Rundpfahl <input type="checkbox"/> Mauer
	<b>Standortnummer</b> 16A-MO-7	<b>Montage</b> <input type="checkbox"/> Schilderhalter 0 cm <input type="checkbox"/> Schelle 0 Stück
	<b>Pfostenlänge</b> 2,50 m	<b>Befestigungsschrauben</b> 14 Stück
	<b>Messdatei</b> F061208A Nr. 2 06.12.2002	<b>Anmerkung</b>

# STANDORTFORMULAR

0 3 0 2 2 0 1 0

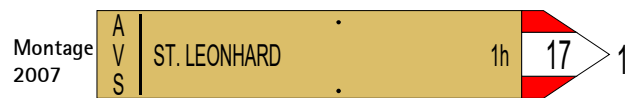
Gemeinde St. Leonhard in Passeier

Bereich St. Leonhard i.P. SL

Datum

Wegweiserhalter AVS St. Leonhard

<b>Standortbeschreibung</b> Vor Linas Hofschenke			
Ost	673.167 m	Höhe	1.193 m
Nord	5.188.267 m	UTM WGS 1984	



<b>Lageskizze</b> 	<b>Wegweiserausrichtung</b> 	<b>Befestigungselement</b> Montage 2007 <input checked="" type="checkbox"/> Vierkantpfosten <input type="checkbox"/> Rundpfahl <input type="checkbox"/> Mauer
	<b>Standortnummer</b> 17-SL-13	<b>Montage</b> <input type="checkbox"/> Schilderhalter 0 cm <input type="checkbox"/> Schelle 0 Stück
	<b>Pfostenlänge</b> 2,50 m	<b>Befestigungsschrauben</b> 6 Stück
	<b>Messdatei</b> F042908A Nr. 12 29.04.2002	<b>Anmerkung</b>

# STANDORTFORMULAR

0 3 0 2 2 0 1 0

Gemeinde Moos

Bereich Rabenstein RA

Datum

Wegweiserhalter AVS St. Leonhard

Standortbeschreibung			
Ost	664.176 m	Höhe	2.025 m
Nord	5.194.797 m	UTM WGS 1984	

Montage 2007	AVS	TOMELEKASER TIMMELSBRÜCKE	29	1			
			29	2	SCHNEEBERGHÜTTE	1h 20'	AVS <input checked="" type="checkbox"/> Neu
			29B	4	OBERE GOSTALM PLATTER KÖFL	10' 50'	AVS <input checked="" type="checkbox"/> Neu

<b>Lageskizze</b> 	<b>Wegweiserausrichtung</b> 	<b>Befestigungselement</b> Montage 2007 <input checked="" type="checkbox"/> Vierkantpfosten <input type="checkbox"/> Rundpfahl <input type="checkbox"/> Mauer
		<b>Montage</b> <input type="checkbox"/> Schilderhalter 0 cm <input type="checkbox"/> Schelle 0 Stück
		<b>Befestigungsschrauben</b> 6 Stück
		<b>Anmerkung</b>
<b>Standortnummer</b> 29-RA-5		
<b>Pfostenlänge</b> 2,50 m		
<b>Messdatei</b> J071806B Nr. 18 18.07.2002		

# STANDORTFORMULAR

0 3 0 2 2 0 1 0

Gemeinde Moos

Bereich Rabenstein RA

Datum

Wegweiserhalter AVS St. Leonhard

<b>Standortbeschreibung</b> Obere Gostalm			
Ost	664.472 m	Höhe	1.989 m
Nord	5.194.509 m	UTM WGS 1984	

Montage 2007

A	SCHNEEBERGHÜTTE	1h 20'	29B	1
V				
S				

2	29B	PLATTER KÖFL	40'	A	Montage 2007	
						V
						S

Neu

A	TOMELEKASER	50'	29B	3
V				
S				

TIMMELSBRÜCKE  
1h

<b>Lageskizze</b> 	<b>Wegweiserausrichtung</b> 	<b>Befestigungselement</b> Montage 2007 <input checked="" type="checkbox"/> Vierkantpfosten <input type="checkbox"/> Rundpfahl <input type="checkbox"/> Mauer
		<b>Montage</b> <input type="checkbox"/> Schilderhalter 0 cm <input type="checkbox"/> Schelle 0 Stück
		<b>Standortnummer</b> 29B-RA-2
		<b>Befestigungsschrauben</b> 6 Stück
<b>Pfostenlänge</b> 2,50 m	<b>Anmerkung</b>	
<b>Messdatei</b> J071806B Nr. 16 18.07.2002		