

STANDORTFORMULAR

0 3 0 2 2 0 1 0

Gemeinde St. Leonhard in Passeier

Bereich Walten WA

Datum

Wegweiserhalter AVS Walten

Standortbeschreibung			
Ost	675.528 m	Höhe	1.385 m
Nord	5.188.546 m	UTM WGS 1984	

Lageskizze		Wegweiserausrichtung		Befestigungselement <input checked="" type="checkbox"/> Neu <input checked="" type="checkbox"/> Vierkantpfosten <input type="checkbox"/> Rundpfahl <input type="checkbox"/> Mauer		
		Montage <input type="checkbox"/> Schilderhalter 0 cm <input type="checkbox"/> Schelle 0 Stück				
		Standortnummer		WRW-WA-1	Befestigungsschrauben 0 Stück	
		Pfostenlänge		2,50 m	Anmerkung	
		Messdatei		R060508A. Nr. 3 05.06.2009		

STANDORTFORMULAR

0 3 0 2 2 0 1 0

Gemeinde St. Leonhard in Passeier

Bereich Walten WA

Datum

Wegweiserhalter AVS Walten

Standortbeschreibung			
Ost	675.403 m	Höhe	1.387 m
Nord	5.188.536 m UTM WGS 1984		

Lageskizze		Wegweiserausrichtung		Befestigungselement	
				<input checked="" type="checkbox"/> Neu	<input checked="" type="checkbox"/> Vierkantpfosten
				<input type="checkbox"/> Rundpfahl	<input type="checkbox"/> Mauer
				Montage	
				<input type="checkbox"/> Schilderhalter	0 cm
		<input type="checkbox"/> Schelle	0 Stück		
		Standortnummer	WRW-WA-2	Befestigungsschrauben	
				0 Stück	
		Pfostenlänge	2,50 m	Anmerkung	
		Messdatei	R060508A. Nr. 4 05.06.2009		

STANDORTFORMULAR

0 3 0 2 2 0 1 0

Gemeinde St. Leonhard in Passeier

Bereich Walten WA

Datum

Wegweiserhalter AVS Walten

Standortbeschreibung			
Ost	674.951 m	Höhe	1.406 m
Nord	5.188.624 m UTM WGS 1984		

Lageskizze		Wegweiserausrichtung		Befestigungselement <input checked="" type="checkbox"/> Neu <input checked="" type="checkbox"/> Vierkantpfosten <input type="checkbox"/> Rundpfahl <input type="checkbox"/> Mauer	
				Montage <input type="checkbox"/> Schilderhalter 0 cm <input type="checkbox"/> Schelle 0 Stück	
				Befestigungsschrauben 0 Stück	
				Anmerkung	
				Messdatei R060508A. Nr. 5 05.06.2009	
		Standortnummer		WRW-WA-3	
		Pfostenlänge		2,50 m	

STANDORTFORMULAR

0 3 0 2 2 0 1 0

Gemeinde St. Leonhard in Passeier

Bereich Walten WA

Datum

Wegweiserhalter AVS Walten

Standortbeschreibung			
.			
Ost	674.926 m	Höhe	1.408 m
Nord	5.188.640 m UTM WGS 1984		

Lageskizze		Wegweiserausrichtung		Befestigungselement <input checked="" type="checkbox"/> Neu <input checked="" type="checkbox"/> Vierkantpfosten <input type="checkbox"/> Rundpfahl <input type="checkbox"/> Mauer		
		Montage <input type="checkbox"/> Schilderhalter 0 cm <input type="checkbox"/> Schelle 0 Stück				
		Standortnummer		WRW-WA-4	Befestigungsschrauben 0 Stück	
		Pfostenlänge		2,50 m	Anmerkung	
		Messdatei		R060508A. Nr. 6 05.06.2009		

STANDORTFORMULAR

0 3 0 2 2 0 1 0

Gemeinde St. Leonhard in Passeier

Bereich Walten WA

Datum

Wegweiserhalter AVS Walten

Standortbeschreibung			
Ost	674.998 m	Höhe	1.419 m
Nord	5.188.827 m	UTM WGS 1984	

Lageskizze		Wegweiserausrichtung			Befestigungselement		
					<input checked="" type="checkbox"/> Neu <input checked="" type="checkbox"/> Vierkantpfosten <input type="checkbox"/> Rundpfahl <input type="checkbox"/> Mauer		
				Montage <input type="checkbox"/> Schilderhalter 0 cm <input type="checkbox"/> Schelle 0 Stück			
		Standortnummer		WRW-WA-5	Befestigungsschrauben		0 Stück
		Pfostenlänge		2,50 m	Anmerkung		
Messdatei		R060508A. Nr. 7 05.06.2009					

STANDORTFORMULAR

0 3 0 2 2 0 1 0

Gemeinde St. Leonhard in Passeier

Bereich St. Leonhard i.P. SL

Datum

Wegweiserhalter AVS St. Leonhard

Standortbeschreibung	
Ost	673.213 m
Nord	5.188.349 m UTM WGS 1984
Höhe 1.209 m	

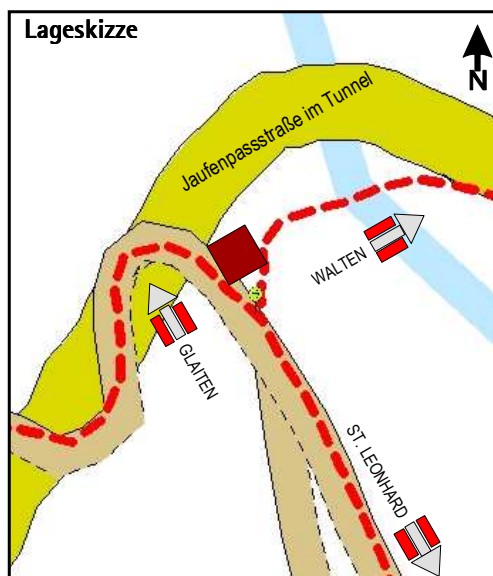
Neu

A	ST. LEONHARD	1h 10'	17	1
V				
S				

2	9A	GLAITEN	40'	A	V	S	<input checked="" type="checkbox"/> Neu

Neu

A	WALTEN	30'	17	3
V				
S				



Wegweiserausrichtung

Standortnummer 9A-SL-8

Pfostenlänge 2,50 m

Messdatei R040909A. Nr. 34 09.04.2009

Befestigungselement	
<input checked="" type="checkbox"/> Neu	<input checked="" type="checkbox"/> Vierkantspfosten
	<input type="checkbox"/> Rundpfahl
	<input type="checkbox"/> Mauer
Montage	<input type="checkbox"/> Schilderhalter 0 cm
	<input type="checkbox"/> Schelle 0 Stück
Befestigungsschrauben	6 Stück
Anmerkung	

STANDORTFORMULAR

0 3 0 2 2 0 1 0

Gemeinde Ratschings

Bereich St. Leonhard i.P. SL

Datum

Wegweiserhalter AVS Walten

Standortbeschreibung Rinner Sattel	
Ost	675.060 m
Nord	5.190.046 m UTM WGS 1984
Höhe	2.035 m

Montage 2007	AVS FLECKNER HOHE KREUZSPITZE	1h 3h 45'	12	1	2	12	ENZIANHÜTTE	10'	AVS	Montage 2007
Montage 2009	AVS WASSERFALLER SEE WASSERFALLER ALM	10'	13B	3	4	13B	RÖMERKEHRE	10'	AVS	Montage 2007
<input checked="" type="checkbox"/> Neu	AVS WASSERFALLER SEE JAUFENHAUS	40'	12	5						

Lageskizze 	Wegweiserausrichtung 	Befestigungselement Montage 2007 <input checked="" type="checkbox"/> Vierkantpfosten <input type="checkbox"/> Rundpfahl <input type="checkbox"/> Mauer
	Standortnummer 12-SL-2	Montage <input type="checkbox"/> Schilderhalter 0 cm <input type="checkbox"/> Schelle 0 Stück
	Pfostenlänge 2,50 m	Befestigungsschrauben 10 Stück
	Messdatei J070807A Nr. 3 07.08.2002	Anmerkung

STANDORTFORMULAR

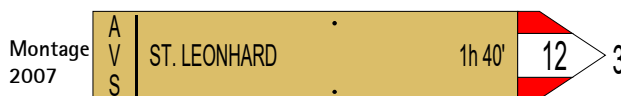
0 3 0 2 2 0 1 0

Gemeinde St. Leonhard in Passeier Bereich Walten WA

Datum

Wegweiserhalter AVS Walten

Standortbeschreibung			
ACHTUNG: Pfosten verschoben (ehemals bei Walten Sagstatt). neue Plakette notwendig. KL 22.10.2009			
Ost	675.175 m	Höhe	1.300 m
Nord	5.188.170 m UTM WGS 1984		



Lageskizze 	Wegweiserausrichtung 	Befestigungselement Montage 2007 <input checked="" type="checkbox"/> Vierkantpfosten <input type="checkbox"/> Rundpfahl <input type="checkbox"/> Mauer
	Standortnummer 12-WA-21	Befestigungsschrauben 8 Stück
	Pfostenlänge 2,50 m	Anmerkung
	Messdatei F042908A Nr. 20 29.04.2002	

STANDORTFORMULAR

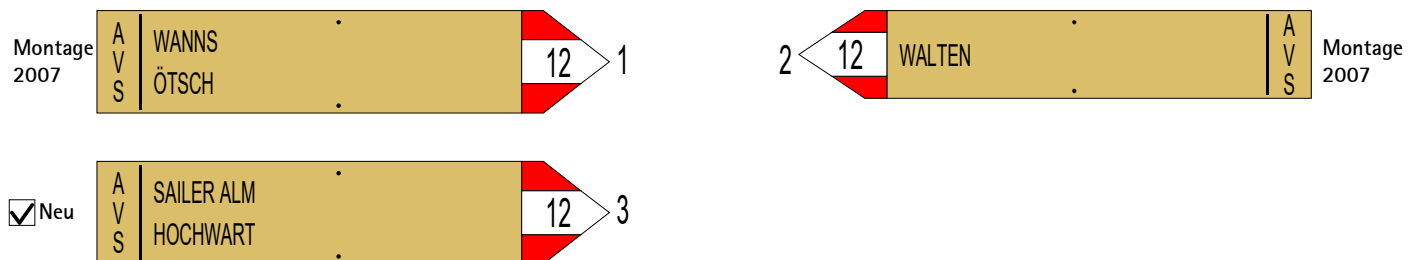
0 3 0 2 2 0 1 0

Gemeinde St. Leonhard in Passeier Bereich Walten WA

Datum

Wegweiserhalter AVS Walten

Standortbeschreibung			
ACHTUNG: neue Pfostennummer - ehemals 14-WA-2, neue Plakette notwendig, KL 22.10.2009			
Ost	674.970 m	Höhe	1.269 m
Nord	5.188.332 m UTM WGS 1984		



Lageskizze 	Wegweiserausrichtung 	Befestigungselement Montage 2007 <input checked="" type="checkbox"/> Vierkantpfosten <input type="checkbox"/> Rundpfahl <input type="checkbox"/> Mauer
	Standortnummer 12-WA-30	Befestigungsschrauben 6 Stück
	Pfostenlänge 2,50 m	Anmerkung
	Messdatei F042908A Nr. 18 29.04.2002	

STANDORTFORMULAR

0 3 0 2 2 0 1 0

Gemeinde St. Leonhard in Passeier Bereich Walten WA

Datum


Wegweiserhalter AVS Walten

Standortbeschreibung

ACHTUNG: neue Pfostennummer - ehemals 14-WA-3, neue Plakette notwendig, KL 22.10.2009

Walten Brücke

Ost	675.007 m	Höhe	1.271 m
Nord	5.188.308 m	UTM WGS 1984	



Lageskizze 	Wegweiserausrichtung 	Befestigungselement Montage 2007 <input checked="" type="checkbox"/> Vierkantpfosten <input type="checkbox"/> Rundpfahl <input type="checkbox"/> Mauer
		Montage <input type="checkbox"/> Schilderhalter 0 cm <input type="checkbox"/> Schelle 0 Stück
	Standortnummer 12-WA-31	Befestigungsschrauben 6 Stück
	Pfostenlänge 2,50 m	Anmerkung
Messdatei F042908A Nr. 19 29.04.2002		

STANDORTFORMULAR

0 3 0 2 2 0 1 0

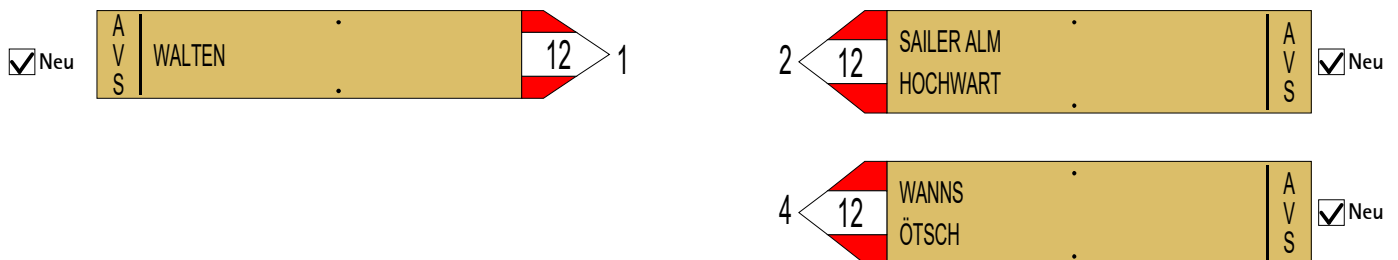
Gemeinde St. Leonhard in Passeier

Bereich Walten WA

Datum

Wegweiserhalter AVS Walten

Standortbeschreibung			
.			
Ost	675.149 m	Höhe	1.286 m
Nord	5.188.274 m UTM WGS 1984		



Lageskizze 	Wegweiserausrichtung 	Befestigungselement <input checked="" type="checkbox"/> Neu <input checked="" type="checkbox"/> Vierkantpfosten <input type="checkbox"/> Rundpfahl <input type="checkbox"/> Mauer	
	Standortnummer 12-WA-32	Montage <input type="checkbox"/> Schilderhalter 0 cm <input type="checkbox"/> Schelle 0 Stück	Befestigungsschrauben 6 Stück
	Pfostenlänge 2,50 m	Anmerkung	
	Messdatei R060508A. Nr. 12 05.06.2009		

STANDORTFORMULAR

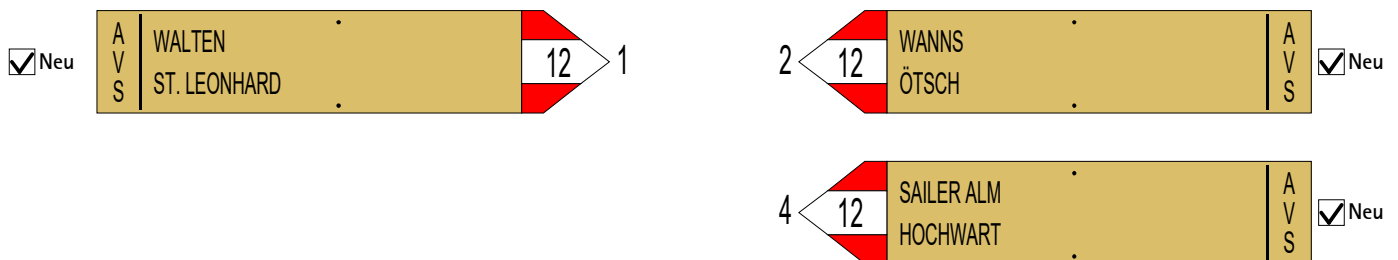
0 3 0 2 2 0 1 0

Gemeinde St. Leonhard in Passeier Bereich Walten WA

Datum

Wegweiserhalter AVS Walten

Standortbeschreibung			
Ost	675.374 m	Höhe	1.312 m
Nord	5.188.215 m	UTM WGS 1984	



Lageskizze 	Wegweiserausrichtung 	Befestigungselement <input checked="" type="checkbox"/> Neu <input checked="" type="checkbox"/> Vierkantpfosten <input type="checkbox"/> Rundpfahl <input type="checkbox"/> Mauer
		Montage <input type="checkbox"/> Schilderhalter 0 cm <input type="checkbox"/> Schelle 0 Stück
		Befestigungsschrauben 6 Stück
		Anmerkung
Standortnummer 12-WA-33		
Pfostenlänge 2,50 m		
Messdatei R060508A. Nr. 10 05.06.2009		

STANDORTFORMULAR

0 3 0 2 2 0 1 0

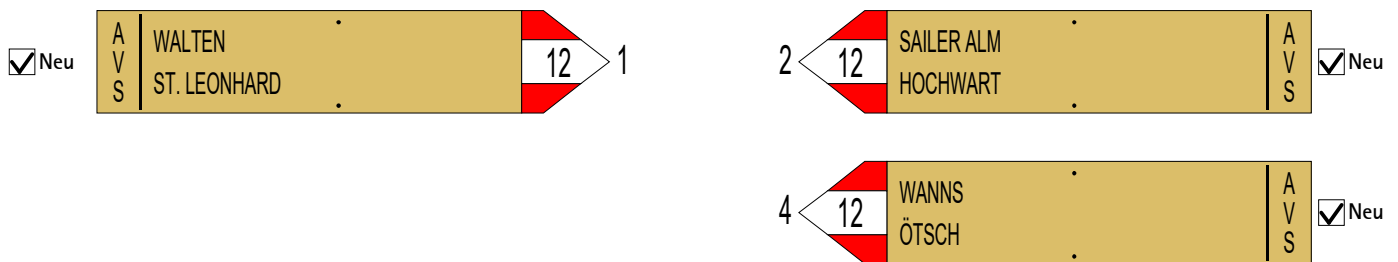
Gemeinde St. Leonhard in Passeier

Bereich Walten WA

Datum

Wegweiserhalter AVS Walten

Standortbeschreibung			
Ost	675.453 m	Höhe	1.328 m
Nord	5.188.141 m	UTM WGS 1984	



Lageskizze 	Wegweiserausrichtung 	Befestigungselement <input checked="" type="checkbox"/> Neu <input checked="" type="checkbox"/> Vierkantpfosten <input type="checkbox"/> Rundpfahl <input type="checkbox"/> Mauer
	Standortnummer 12-WA-34	Befestigungsschrauben 6 Stück
	Pfostenlänge 2,50 m	Anmerkung
	Messdatei R060508A. Nr. 9 05.06.2009	

STANDORTFORMULAR

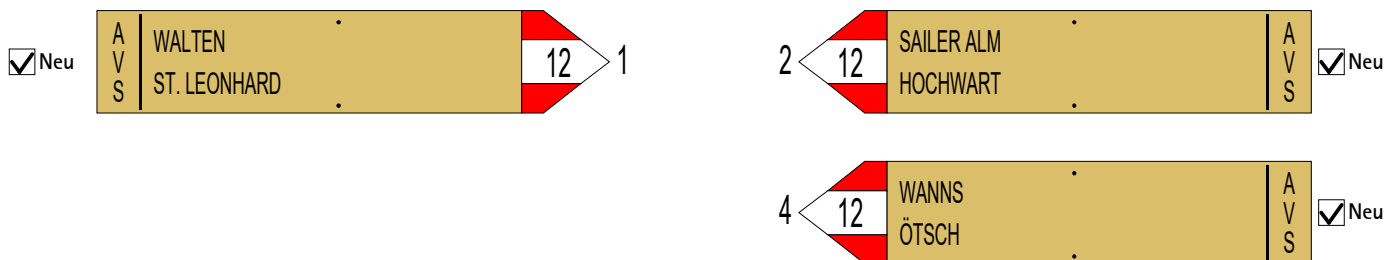
0 3 0 2 2 0 1 0

Gemeinde St. Leonhard in Passeier Bereich Walten WA

Datum

Wegweiserhalter AVS Walten

Standortbeschreibung			
Ost	675.579 m	Höhe	1.324 m
Nord	5.188.199 m UTM WGS 1984		



Lageskizze 	Wegweiserausrichtung 	Befestigungselement <input checked="" type="checkbox"/> Neu <input checked="" type="checkbox"/> Vierkantpfosten <input type="checkbox"/> Rundpfahl <input type="checkbox"/> Mauer	
	Standortnummer 12-WA-35	Montage <input type="checkbox"/> Schilderhalter 0 cm <input type="checkbox"/> Schelle 0 Stück	Befestigungsschrauben 6 Stück
	Pfostenlänge 2,50 m	Anmerkung	
	Messdatei R060508A. Nr. 8 05.06.2009		

STANDORTFORMULAR

0 3 0 2 2 0 1 0

Gemeinde St. Leonhard in Passeier Bereich Walten WA

Datum

Wegweiserhalter AVS Walten

Standortbeschreibung Wannser Joch	
Ost	680.134 m
Nord	5.185.378 m UTM WGS 1984
Höhe	2.258 m

Montage 2007			Montage 2007
Montage 2007			<input checked="" type="checkbox"/> Neu
<input checked="" type="checkbox"/> Neu			

Lageskizze 	Wegweiserausrichtung 	Befestigungselement Montage 2007 <input checked="" type="checkbox"/> Vierkantpfosten <input type="checkbox"/> Rundpfahl <input type="checkbox"/> Mauer
	Standortnummer 12B-WA-1	Befestigungsschrauben 10 Stück
	Pfostenlänge 2,50 m	Anmerkung
	Messdatei J072308A Nr. 4 23.07.2002	

STANDORTFORMULAR

0 3 0 2 2 0 1 0

Gemeinde St. Leonhard in Passeier

Bereich St. Leonhard i.P. SL

Datum

Wegweiserhalter AVS Walten

Standortbeschreibung			
ACHTUNG: Pfosten verschoben, neue Plakette notwendig, KL 21.10.2009			
Ost	674.439 m	Höhe	1.265 m
Nord	5.188.454 m	UTM WGS 1984	



Lageskizze 	Wegweiserausrichtung 	Befestigungselement Montage 2007 <input checked="" type="checkbox"/> Vierkantpfosten <input type="checkbox"/> Rundpfahl <input type="checkbox"/> Mauer
	Standortnummer 17A-SL-1	Montage <input type="checkbox"/> Schilderhalter 0 cm <input type="checkbox"/> Schelle 0 Stück
	Pfostenlänge 2,50 m	Befestigungsschrauben 4 Stück
	Messdatei F072308A Nr. 7 23.07.2002	Anmerkung

STANDORTFORMULAR

0 3 0 2 2 0 1 0

Gemeinde St. Leonhard in Passeier

Bereich St. Leonhard i.P. SL

Datum

Wegweiserhalter AVS Walten

Standortbeschreibung			
Ost	674.190 m	Höhe	1.391 m
Nord	5.188.539 m	UTM WGS 1984	



<p>Lageskizze</p>	<p>Wegweiserausrichtung</p>	<p>Befestigungselement</p> <p><input checked="" type="checkbox"/> Neu <input checked="" type="checkbox"/> Vierkantpfosten <input type="checkbox"/> Rundpfahl <input type="checkbox"/> Mauer</p>
	<p>Standortnummer</p> <p>17A-SL-2</p>	<p>Montage</p> <p><input type="checkbox"/> Schilderhalter 0 cm <input type="checkbox"/> Schelle 0 Stück</p>
	<p>Pfostenlänge</p> <p>2,50 m</p>	<p>Befestigungsschrauben</p> <p>4 Stück</p>
	<p>Messdatei</p> <p>R060508A. Nr. 14 05.06.2009</p>	<p>Anmerkung</p>

STANDORTFORMULAR

0 3 0 2 2 0 1 0

Gemeinde St. Leonhard in Passeier

Bereich St. Leonhard i.P. SL

Datum

Wegweiserhalter AVS Walten

Standortbeschreibung			
.			
Ost	674.168 m	Höhe	1.389 m
Nord	5.188.562 m	UTM WGS 1984	



Lageskizze 	Wegweiserausrichtung 	Befestigungselement <input checked="" type="checkbox"/> Neu <input checked="" type="checkbox"/> Vierkantpfosten <input type="checkbox"/> Rundpfahl <input type="checkbox"/> Mauer
	Standortnummer 17A-SL-3	Befestigungsschrauben 4 Stück
	Pfostenlänge 2,50 m	Anmerkung
	Messdatei R060508A. Nr. 13 05.06.2009	
Montage <input type="checkbox"/> Schilderhalter 0 cm <input type="checkbox"/> Schelle 0 Stück		

STANDORTFORMULAR

0 3 0 2 2 0 1 0

Gemeinde St. Leonhard in Passeier Bereich Walten WA

Datum

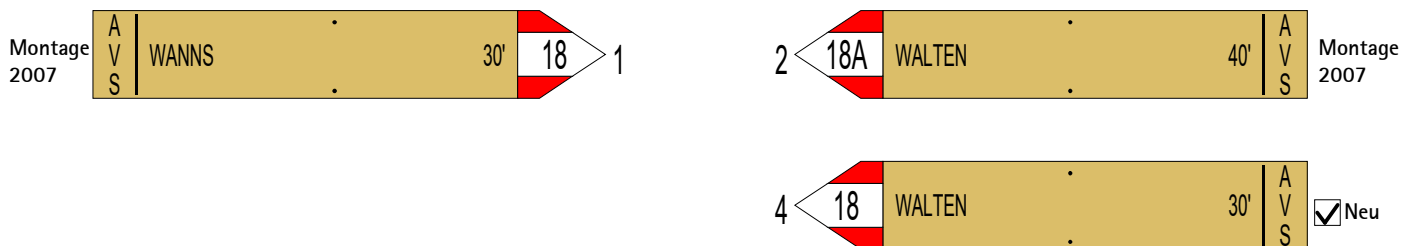
Wegweiserhalter AVS Walten

Standortbeschreibung

ACHTUNG: Pfosten verschoben, neue Plakette notwendig! KL, 22.10.2009

Weg nach Süden führt unter Straßenbrücke durch!

Ost	675.823 m	Höhe	1.393 m
Nord	5.188.542 m	UTM WGS 1984	



Lageskizze 	Wegweiserausrichtung 	Befestigungselement Montage 2007 <input checked="" type="checkbox"/> Vierkantpfosten <input type="checkbox"/> Rundpfahl <input type="checkbox"/> Mauer
	Standortnummer 18-WA-2	Montage <input type="checkbox"/> Schilderhalter 0 cm <input type="checkbox"/> Schelle 0 Stück
	Pfostenlänge 2,50 m	Befestigungsschrauben 6 Stück
	Messdatei F072509A Nr. 10 25.07.2002	Anmerkung

STANDORTFORMULAR

0 3 0 2 2 0 1 0

Gemeinde St. Leonhard in Passeier Bereich Walten WA

Datum

Wegweiserhalter AVS Walten

Standortbeschreibung bei Einfahrt Jähgerhof			
Ost	675.682 m	Höhe	1.404 m
Nord	5.188.549 m UTM WGS 1984		



Lageskizze 	Wegweiserausrichtung 	Befestigungselement <input checked="" type="checkbox"/> Neu <input checked="" type="checkbox"/> Vierkantpfosten <input type="checkbox"/> Rundpfahl <input type="checkbox"/> Mauer
		Montage <input type="checkbox"/> Schilderhalter 0 cm <input type="checkbox"/> Schelle 0 Stück
		Befestigungsschrauben 4 Stück
		Anmerkung
Standortnummer 18A-WA-1		
Pfostenlänge 2,50 m		
Messdatei R060508A. Nr. 2 05.06.2009		

STANDORTFORMULAR

0 3 0 2 2 0 1 0

Gemeinde St. Leonhard in Passeier

Bereich Walten WA

Datum

Wegweiserhalter AVS Walten

Standortbeschreibung			
Ost	675.621 m	Höhe	1.400 m
Nord	5.188.559 m	UTM WGS 1984	



Lageskizze 	Wegweiserausrichtung 	Befestigungselement <input checked="" type="checkbox"/> Neu <input checked="" type="checkbox"/> Vierkantpfosten <input type="checkbox"/> Rundpfahl <input type="checkbox"/> Mauer
		Montage <input type="checkbox"/> Schilderhalter 0 cm <input type="checkbox"/> Schelle 0 Stück
	Standortnummer 18A-WA-2	Befestigungsschrauben 4 Stück
	Pfostenlänge 2,50 m	Anmerkung
Messdatei R060508A. Nr. 1 05.06.2009		